



La  
boîte  
d'urbanisme

**Sondage en ligne 2026**

**RAPPORT FINAL**

**PPU du Quartier des Tisserands**

Ville de Magog

**Mars 2026**

# Table des matières

SOMMAIRE EXÉCUTIF	1
INTRODUCTION	5
RÉSULTATS - SONDAGE EN LIGNE	7
CONCLUSION	20



# Sommaire exécutif





## \_ Faits saillants

- **Vitalité économique, culturelle et communautaire :** La revitalisation du quartier des Tisserands doit avant tout passer par une offre accrue de commerces et de services abordables. La mise en valeur du patrimoine, qu'il s'agisse du patrimoine ouvrier du quartier ou du patrimoine industriel de l'ancien complexe de la Dominion Textile, constitue également un élément important. Pour les personnes qui résident dans le quartier, la connaissance et l'appropriation des organismes communautaires prennent davantage d'importance.
- **Logement :** L'offre de logements hors-marché est l'objectif le plus important pour l'orientation 2. Vient ensuite l'idée de protéger et rénover les logements existants, ce qui traduit une forte sensibilité au risque de gentrification. La densification résidentielle est l'objectif le moins populaire : près de la moitié des répondant.e.s la classent en dernier et cette proportion est encore plus élevée chez les résident.e.s du quartier.
- **Lieux de rencontre, verdissement et mobilité active :** Les efforts doivent d'abord se concentrer sur l'augmentation des plantations et l'amélioration des espaces verts, ainsi que sur la création d'aménagements en lien avec la rivière Magog.
- **Cœur de quartier :** La création d'un cœur de quartier autour de la rue Saint-David suscite l'intérêt, encore davantage chez les résident.e.s du quartier. Les actions les plus appréciées pour cette rue sont le verdissement et l'ajout de mobilier urbain.
- **Accès à la rivière Magog et trame verte de mobilité active :** Les accès à la rivière sont priorisés sur le site de l'ancien complexe industriel (secteur ouest et rue Moore) et ce site est également celui à connecter prioritairement à une trame verte de mobilité active. La bibliothèque constitue le second lieu à relier à cette trame.
- **Passer à l'action :** Les deux actions les plus soutenues, presque à égalité, sont la sécurisation des circuits piétons et cyclables et l'acquisition de terrains pour développer du logement hors-marché. Pour celles et ceux qui habitent le quartier des Tisserands, l'ajout d'une épicerie communautaire ou de groupes d'achats se retrouve au 2<sup>e</sup> rang, presque à égalité avec les circuits de mobilité active.



# Introduction

## \_ Mandat

La Ville de Magog a mandaté la firme La Boîte d'urbanisme pour la réalisation d'un Plan particulier d'urbanisme (PPU) pour le Quartier des Tisserands. Une vaste démarche de consultation a été menée en amont de la rédaction du PPU.

## \_ Démarche de consultation

Entre septembre 2024 et février 2026, 6 activités de consultation, dont 3 activités de participation publique (APP), ont été menées :

- Atelier cadrage avec les employés municipaux et les élu.e.s (30 septembre 2024)
- Atelier de travail avec les organismes communautaires (30 octobre 2024)
- Activité de participation publique : portes ouvertes (26 novembre 2024)
- Activité de participation publique : sondage en ligne (du 11 novembre au 9 décembre 2024)
- Atelier de travail avec les membres du CCU (3 décembre 2024)
- Activité de participation publique : sondage en ligne (du 2 au 16 février 2026)

Ces activités ont permis de rejoindre 642 citoyen.ne.s et partenaires, ainsi que 23 employés municipaux et élu.e.s, dans une démarche où chaque moment de consultation permettait d'alimenter les suivants et de bonifier la réflexion globale.

À la suite des cinq premières activités, trois orientations et leurs objectifs respectifs ont été définis :

- **Orientation 1 :** Favoriser la vitalité économique, culturelle et communautaire ainsi que l'implication citoyenne.
- **Orientation 2 :** Faciliter la création et le maintien d'une offre de logements qui répond aux besoins diversifiés de la population.
- **Orientation 3 :** Préserver et mettre en valeur l'identité du quartier en bonifiant les lieux de rencontre, le verdissement et la mobilité active.

Les résultats détaillés de cette première partie de la démarche de consultation ont été présentés dans un rapport synthèse déposé en janvier 2025.

Le présent rapport porte spécifiquement sur la dernière APP, soit le sondage en ligne réalisé en février 2026.



# Résultats – Sondage en ligne

## \_Objectifs

Ce sondage visait à prioriser les objectifs découlant des trois orientations identifiées au fil des analyses et des activités de consultation précédentes, ainsi qu'à alimenter certains éléments structurants du concept en identifiant des actions prioritaires.

## \_Méthodologie

La dernière activité de consultation réalisée dans le cadre du mandat d'élaboration du PPU consistait en un questionnaire rendu disponible à l'ensemble de la population par le biais d'un sondage en ligne. Des kiosques itinérants ont également été mis en place afin de rejoindre davantage de participant.e.s et de rendre plus accessible le sondage en ligne. Ces kiosques ont permis à des élu.e.s et à des membres de l'administration de rejoindre près de 50 personnes. Deux endroits fréquentés par les résident.e.s du quartier ont ainsi été visités, soit la bibliothèque, le 5 février en soirée et le 7 février à midi, ainsi que le restaurant communautaire du Cépop, les 5 et 12 février à midi.

Entre le 2 et le 16 février 2026, 324 personnes ont répondu aux 8 questions obligatoires du sondage. Parmi les répondant.e.s, 38 ont également formulé des commentaires additionnels à la question portant sur les objectifs, tandis que 78 ont ajouté un commentaire général ou portant sur leur choix d'action à la fin du sondage.

## \_Portrait des répondant.e.s

12,7 % des personnes consultées proviennent du quartier des Tisserands et 81,8 % habitent ailleurs sur le territoire de la ville de Magog. Quatre tranches d'âge se distinguent parmi les répondant.e.s et présentent une distribution semblable : les 65-74 ans (67 personnes), les 35-44 ans (62 personnes), les 55-64 ans (60 personnes) et les 45-54 ans (57 personnes). Ces tranches d'âge combinées, soit les 35-74 ans, représentent 76 % des participant.e.s au sondage.

## \_Méthodologie

Afin d'établir un classement des réponses en fonction du rang attribué à chaque objectif par les participant.e.s, un système de pointage a été utilisé (par exemple, 1<sup>ère</sup> position = 5 points, 2<sup>e</sup> position = 4 points, 3<sup>e</sup> position = 3 points, 4<sup>e</sup> position = 2 points, 5<sup>e</sup> position = 1 point).

Les résultats provenant spécifiquement des résident.e.s du quartier des Tisserands ont également été isolés, afin d'évaluer les différences par rapport aux résultats pour l'ensemble des répondant.e.s.

**Orientation 1: Favoriser la vitalité économique, culturelle et communautaire ainsi que l'implication citoyenne.**

Objectifs	1 <sup>er</sup> choix	2 <sup>e</sup> choix	3 <sup>e</sup> choix	4 <sup>e</sup> choix	5 <sup>e</sup> choix	Total	Rang
<b>Favoriser l'implantation et le maintien de commerces et de services abordables dans le quartier.</b>	171	91	33	14	15	1361	<b>1</b>
<b>Mettre en valeur les éléments significatifs du patrimoine culturel, notamment en ce qui concerne l'ancien complexe industriel de la Dominion Textile.</b>	80	46	77	87	34	1023	<b>2</b>
<b>Favoriser la création d'emplois destinés aux résidents du quartier.</b>	38	89	92	53	52	980	<b>3</b>
<b>Faire connaître les services communautaires, assurer leur accueil dans des locaux adéquats et leur appropriation par les résidents du quartier.</b>	32	64	84	80	64	892	<b>4</b>
<b>Favoriser l'intégration des arts et de la culture dans un esprit identitaire.</b>	3	34	38	90	159	604	<b>5</b>

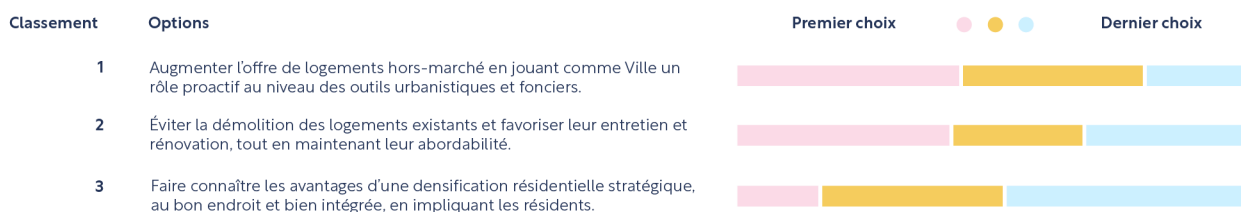


**Faits saillants :**

- Plus de 80 % des participant.e.s ont sélectionné au premier ou au deuxième rang l'objectif visant l'implantation et le maintien de commerces et de services abordables dans le quartier.
- La mise en valeur des éléments significatifs du patrimoine se retrouve en deuxième place, avec le quart des individus interrogés ayant priorisé cet objectif.
- L'intégration des arts et de la culture, placée au 5<sup>e</sup> rang par près de la moitié des personnes consultées, occupe la dernière position.
- Pour celles et ceux qui résident dans le quartier, l'objectif lié aux services communautaires remonte au 2<sup>e</sup> rang et celui qui traite du patrimoine glisse au 4<sup>e</sup> rang.

## Orientation 2 : Faciliter la création et le maintien d'une offre de logements qui répond aux besoins diversifiés de la population.

Objectifs	1 <sup>er</sup> choix	2 <sup>e</sup> choix	3 <sup>e</sup> choix	Total	Rang
<b>Augmenter l'offre de logements hors-marché en jouant comme Ville un rôle proactif au niveau des outils urbanistiques et fonciers.</b>	140	119	65	723	<b>1</b>
<b>Éviter la démolition des logements existants et favoriser leur entretien et rénovation, tout en maintenant leur abordabilité.</b>	134	86	104	678	<b>2</b>
<b>Faire connaître les avantages d'une densification résidentielle stratégique, au bon endroit et bien intégrée, en impliquant les résidents.</b>	50	119	155	543	<b>3</b>



### Faits saillants :

- Les objectifs concernant l'augmentation de l'offre de logements hors-marché ainsi que la conservation des logements existants récoltent presque le même nombre de votes au premier rang, soit respectivement 43,2 % et 41,4 %.
- La connaissance des avantages de la densification a été placée en dernière position par 47,8 % des répondant.e.s; cette proportion grimpe à 58,5 % si l'on considère uniquement les réponses des résident.e.s du quartier.
- Sans surprise, le maintien des logements existants passe au premier rang pour les résident.e.s du quartier, qui priorisent cet objectif à 48,8 %, contre 39 % pour l'augmentation de l'offre de logements hors-marché.

### Orientation 3 : Préserver et mettre en valeur l'identité du quartier en bonifiant les lieux de rencontre, le verdissement et la mobilité active.

Objectifs	1 <sup>er</sup> choix	2 <sup>e</sup> choix	3 <sup>e</sup> choix	4 <sup>e</sup> choix	Total	Rang
<b>Bonifier les espaces verts existants et augmenter l'indice de canopée (couverture d'arbres) pour l'ensemble du quartier.</b>	125	89	79	31	956	<b>1</b>
<b>Prévoir des aménagements permettant des liens visuels et physiques avec la rivière Magog.</b>	106	101	62	55	906	<b>2</b>
<b>Favoriser la mobilité active et collective à l'intérieur du quartier et vers le reste de la ville en intégrant les principes d'accessibilité universelle.</b>	45	75	82	122	691	<b>3</b>
<b>Créer un cœur de quartier rassembleur et animé autour de l'axe de la rue Saint-David.</b>	48	59	101	116	687	<b>4</b>



#### Faits saillants :

- La bonification des espaces verts et la création d'aménagements en lien avec la rivière Magog sont les objectifs les plus populaires, ayant été placés au 1<sup>er</sup> ou au 2<sup>e</sup> rang par respectivement 66,1 % et 63,9 % des répondant.e.s.
- La distribution des réponses pour les deux autres objectifs est relativement similaire : l'objectif traitant de mobilité active (13,9 %) et celui concernant la création d'un cœur de quartier autour de la rue Saint-David (14,8 %) sont priorisés presque également.
- Pour les résident.e.s du quartier, la création d'un cœur autour de la rue Saint-David suscite beaucoup plus d'intérêt : cet objectif récolte autant de votes en première place que les aménagements en lien avec la rivière, le faisant grimper au 3<sup>e</sup> rang.

## Commentaires additionnels

87,3 % des répondant.e.s ont jugé que les orientations et les objectifs présentés couvraient l'ensemble des enjeux du quartier des Tisserands. Parmi les 38 personnes qui souhaitaient mentionner des éléments qu'ils jugeaient avoir été oubliés dans le sondage ou réitérer des aspects importants, les thématiques les plus mentionnées sont les suivantes :

1. **Logement abordable / social / anti-gentrification** – 14 mentions (37 %)  
*Demander plus de logements abordables, protéger les locataires en place, éviter la gentrification, privilégier du « vrai » logement social.*
2. **Espaces verts et accès à la rivière** – 11 mentions (29 %)  
*Verdissement, parcs près de la rivière, meilleurs accès et mises en valeur des berges.*
3. **Circulation routière et achalandage** – 8 mentions (21 %)  
*Fluidifier la circulation (secteur du Michigan, heures de pointe), impacts du développement sur le trafic, sécurité près de l'école.*
4. **Mobilité active et liens manquants** – 6 mentions (16 %)  
*Sécuriser les déplacements à pied et à vélo, passerelle ou piste pour relier les deux rives (barrage), continuités cyclables.*
5. **Sécurité publique dans le secteur** – 5 mentions (13 %)  
*Bâtiments désaffectés jugés dangereux, présence de squatteurs, éclairage et surveillance.*
6. **Participation citoyenne et communication** – 5 mentions (13 %)  
*Mieux consulter les résidents du quartier, tenir compte de leur réalité et de la qualité de vie.*
7. **Services de proximité et commerces essentiels** – 4 mentions (11 %)  
*Renforcer l'offre de services abordables (ex. épicerie), intégrer et rapprocher les services communautaires.*
8. **Voirie et état des chaussées** – 2 mentions (5 %)  
*Routes abîmées à réparer, trottoirs et chaussées à remettre en état.*
9. **Bâtiments vétustes / démolition ciblée** – 2 mentions (5 %)  
*Prise en compte d'immeubles trop dégradés à démolir ou sécuriser.*

Les pourcentages indiquent la part des commentaires où le sujet est mentionné au moins une fois. Comme un commentaire peut toucher plus d'un sujet, les parts ne totalisent pas 100 %.

## \_Concept d'aménagement et pistes d'action

### Mettre en valeur la rue Saint-David

Actions	1 <sup>er</sup> choix	2 <sup>e</sup> choix	3 <sup>e</sup> choix	4 <sup>e</sup> choix	5 <sup>e</sup> choix	Total	Rang
<b>Verdissement</b>	159	80	48	32	5	1328	<b>1</b>
<b>Mobilier urbain (bancs, supports à vélos, etc.)</b>	95	132	55	29	13	1239	<b>2</b>
<b>Activités pour les résidents</b>	45	43	69	92	75	863	<b>3</b>
<b>Espace pour des initiatives citoyennes</b>	21	48	83	114	58	832	<b>4</b>
<b>Œuvres d'art extérieures</b>	4	21	69	57	173	598	<b>5</b>



#### Faits saillants :

- Le verdissement se démarque, ayant été placé au 1<sup>er</sup> rang par près de 50 % des participant.e.s.
- Lorsque les positions 1 et 2 sont combinées, l'ajout de mobilier urbain récolte presque la même proportion de votes que le verdissement, soit 70 % contre 73,8 %.
- Les œuvres d'art extérieures semblent moins prioritaires, avec plus de la moitié des répondant.e.s ayant positionné cet objectif au dernier rang.
- Le classement est exactement le même lorsque l'on isole les réponses des résident.e.s du quartier.

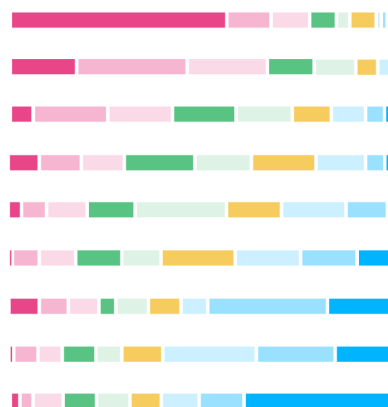
## Aménager une trame verte pour favoriser les déplacements actifs

Lieux	1 <sup>er</sup> choix	2 <sup>e</sup> choix	3 <sup>e</sup> choix	4 <sup>e</sup> choix	5 <sup>e</sup> choix	6 <sup>e</sup> choix	7 <sup>e</sup> choix	8 <sup>e</sup> choix	9 <sup>e</sup> choix	Total	Rang
<b>Ancien complexe industriel (bord de rivière)</b>	181	36	32	23	11	22	4	5	10	2454	<b>1</b>
<b>Bibliothèque Memphrémagog et Espace culturel</b>	55	92	67	40	34	18	11	3	4	2225	<b>2</b>
<b>Organismes communautaires du quartier</b>	19	62	54	53	47	33	28	16	12	1858	<b>3</b>
<b>École Sainte-Marguerite et Centre d'éducation des adultes des Sommets</b>	24	35	36	59	47	54	41	16	12	1720	<b>4</b>
<b>Espace Saint-Luc</b>	9	21	34	40	76	46	54	34	10	1531	<b>5</b>
<b>Parc des Tisserands</b>	2	22	30	39	32	63	54	47	35	1341	<b>6</b>
<b>Hôpital de Magog</b>	24	24	26	14	27	28	22	100	59	1246	<b>7</b>
<b>Petit parc de la décharge</b>	2	21	20	28	22	34	78	66	53	1159	<b>8</b>
<b>Résidences pour personnes âgées du quartier</b>	8	11	25	28	28	26	32	37	129	1046	<b>9</b>

Classement Options

- 1 A. Ancien complexe industriel (bord de rivière)
- 2 C. Bibliothèque Memphrémagog et Espace culturel
- 3 B. Organismes communautaires du quartier
- 4 D. École Sainte-Marguerite et Centre d'éducation des adultes des Sommets
- 5 E. Espace Saint-Luc
- 6 F. Parc des Tisserands
- 7 H. Hôpital de Magog
- 8 G. Petit parc de la décharge
- 9 I. Résidences pour personnes âgées du quartier

Premier choix ● ● ● ● ● ● ● ● ● ● Dernier choix

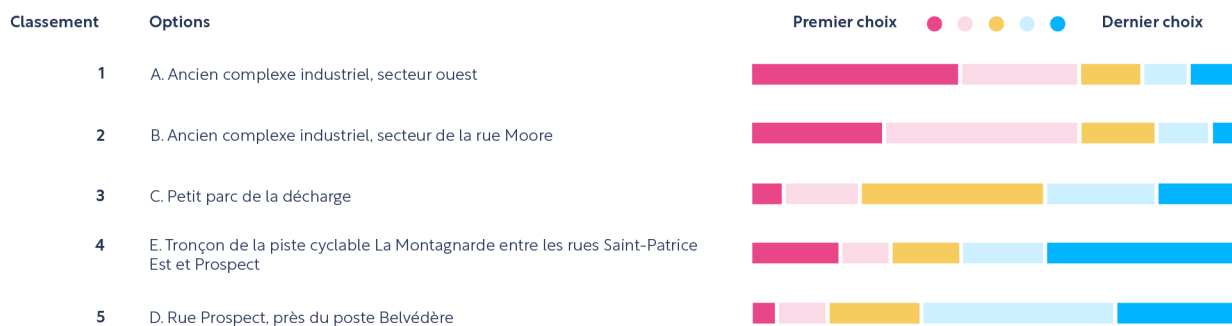


### Faits saillants :

- La connexion du site de l'ancien complexe industriel à une éventuelle trame verte se démarque nettement, 55,9 % des personnes sondées ayant choisi ce lieu en premier.
- Le lieu priorisé ensuite est la bibliothèque et l'Espace culturel, avec 17 % des votes au premier rang et 28,4 % des votes le plaçant au 2<sup>e</sup> rang.
- En additionnant les votes des 3 premières places, les organismes communautaires se démarquent au 3<sup>e</sup> rang avec un total de 41,7 %, suivis par les écoles (29,3 %) et l'Espace Saint-Luc (19,8 %).
- Le classement demeure le même pour les résident.e.s du quartier, mais le parc des Tisserands se retrouve presque à égalité avec l'Espace Saint-Luc pour cette tranche des répondant.e.s.

## Repenser les accès à la rivière

Lieux	1 <sup>er</sup> choix	2 <sup>e</sup> choix	3 <sup>e</sup> choix	4 <sup>e</sup> choix	5 <sup>e</sup> choix	Total	Rang
<b>Ancien complexe industriel, secteur ouest</b>	138	78	42	31	35	1225	<b>1</b>
<b>Ancien complexe industriel, secteur de la rue Moore</b>	88	129	51	36	20	1201	<b>2</b>
<b>Petit parc de la décharge</b>	22	50	122	74	56	880	<b>3</b>
<b>Tronçon de la piste cyclable La Montagnarde entre les rues Saint-Patrice Est et Prospect</b>	59	33	47	55	130	808	<b>4</b>
<b>Rue Prospect, près du poste Belvédère</b>	17	34	62	128	83	746	<b>5</b>

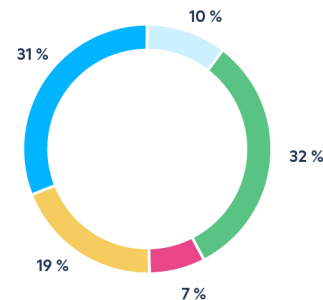


### Faits saillants :

- Sans équivoque, l'aménagement d'accès à la rivière sur le site de l'ancien complexe industriel est une priorité pour les personnes interrogées, que ce soit dans le secteur ouest (42,9 %) ou près de la rue Moore (27 %). Ces sites se retrouvent aux positions 1 ou 2 dans respectivement 66,7 % et 67 % des cas.
- Bien que se retrouvant en 4<sup>e</sup> place, le tronçon de la piste cyclable La Montagnarde a été choisi en premier dans 18,2 % des cas, contre 6,8 % pour le petit parc de la décharge, qui occupe le 3<sup>e</sup> rang.
- Le site le moins populaire est celui près du poste Belvédère, sur la rue Prospect : seuls 15,5 % des individus sondés lui ont accordé l'une des deux premières places.
- Le classement demeure le même parmi les résident.e.s du quartier des Tisserands, mais les positions 3, 4 et 5 récoltent presque le même total de points (112, 109 et 108 points).

## Passer à l'action

● Regrouper en un seul lieu les services communautaires qui desservent le quartier	34
● Acquérir des terrains pour y développer des projets de logements hors-marché	103
● Mettre en place un budget participatif pour que les citoyens du quartier décident d'un projet collectif à réaliser tous les trois ans	24
● Soutenir la mise en place d'une épicerie communautaire ou de groupes d'achats pour réduire les coûts d'achats alimentaires des résidents	63
● Sécuriser les circuits piétons et cyclables du quartier, avec une attention particulière autour de l'hôpital de Magog	100



### Faits saillants :

- Deux actions se retrouvent presque à égalité : il s'agit de l'acquisition de terrains pour y aménager des logements hors-marché (31,7 % des votes) et de la sécurisation des circuits piétons et cyclables (30,9 %).
- Le soutien à la mise en place d'une épicerie communautaire ou de groupes d'achats occupe le 3<sup>e</sup> rang, avec 19,4 % des votes.
- L'idée du budget participatif ne reçoit que 7,4 % des votes, possiblement en raison de son caractère moins concret.
- L'ordre des trois réponses les plus populaires est différent pour les résident.e.s du quartier : la sécurisation des circuits piétons et cyclables se hisse au premier rang, avec 31,7 %, et le soutien à la mise en place d'une épicerie communautaire ou de groupes d'achats se retrouve en 2<sup>e</sup> place. L'acquisition de terrains pour le développement de logements hors-marché glisse en 3<sup>e</sup> place, avec 19,5 % des votes. Nous pouvons présumer que la création de logements hors-marché est moins prioritaire pour celles et ceux qui ont déjà un logement dans le quartier.

## \_Autres commentaires généraux

78 des participant.e.s ont répondu à une question facultative qui leur permettait de préciser leur réponse à la question précédente. Les principaux aspects mentionnés sont les suivants :

1. **Mobilité active et sécurité des piétons et cyclistes** – 37 % des commentaires  
*Besoin de pistes cyclables sécurisées, de traverses mieux aménagées, d'aménagements sécuritaires autour de l'hôpital, d'un pont/passarelle au-dessus de la rivière Magog et de mesures de ralentissement.*
2. **Logement abordable / hors-marché** – 23 % des commentaires  
*Acquérir des terrains, développer des HLM/coops, préserver et rénover le parc immobilier existant, éviter les évictions.*
3. **Accès et mise en valeur de la rivière Magog** – 18 % des commentaires  
*Sentier linéaire au bord de l'eau, belvédères/espaces de repos, liaisons avec l'autre rive et la piste cyclable existante.*
4. **Commerces de proximité et épicerie communautaire** – 12 % des commentaires  
*Épicerie communautaire et groupes d'achats pour contrer les coûts alimentaires; maintien de services abordables dans le quartier.*
5. **Propreté, sécurité publique et cohabitation sociale** – 10 % des commentaires  
*Éclairage, surveillance, lutte à la malpropreté, remise en état d'immeubles désaffectés, préoccupations liées à l'itinérance.*
6. **Verdissement et espaces verts** – 8 % des commentaires  
*Planter des arbres, augmenter la canopée, créer et bonifier des parcs et des trames vertes.*
7. **Circulation automobile, achalandage et stationnement** – 8 % des commentaires  
*Inquiétudes sur l'augmentation du trafic, demandes de synchroniser les feux et de revoir le stationnement (ex. excès d'asphalte rue St-David).*
8. **Services communautaires et vie citoyenne** – 8 % des commentaires  
*Regrouper ou mieux héberger les organismes; prévoir des espaces pour les initiatives citoyennes; prévoir un budget participatif.*



Conclusion

Le sondage a permis de dégager les priorités pour chaque orientation :

- **Vitalité économique, culturelle et communautaire :** La revitalisation du quartier des Tisserands doit avant tout passer par une offre accrue de commerces et de services abordables. La mise en valeur du patrimoine, qu'il s'agisse du patrimoine ouvrier du quartier ou du patrimoine industriel de l'ancien complexe de la Dominion Textile, constitue également un élément important. Pour les personnes qui résident dans le quartier, la connaissance et l'appropriation des organismes communautaires prennent davantage d'importance.
- **Logement :** L'offre de logements hors-marché est l'objectif le plus important pour l'orientation 2. Vient ensuite l'idée de protéger et rénover les logements existants, ce qui traduit une forte sensibilité au risque de gentrification. La densification résidentielle est l'objectif le moins populaire : près de la moitié des répondant.e.s la classent en dernier et cette proportion est encore plus élevée chez les résident.e.s du quartier.
- **Lieux de rencontre, verdissement et mobilité active :** Les efforts doivent d'abord se concentrer sur l'augmentation des plantations et l'amélioration des espaces verts, ainsi que sur la création d'aménagements en lien avec la rivière Magog.

Les personnes consultées ont également été invitées à se prononcer sur certaines actions plus précises :

- **Cœur de quartier :** La création d'un cœur de quartier autour de la rue Saint-David suscite l'intérêt, encore davantage chez les résident.e.s du quartier. Les actions les plus appréciées pour cette rue sont le verdissement et l'ajout de mobilier urbain.
- **Accès à la rivière Magog et trame verte de mobilité active :** Les accès à la rivière sont priorisés sur le site de l'ancien complexe industriel (secteur ouest et rue Moore) et ce site est également celui à connecter prioritairement à une trame verte de mobilité active. La bibliothèque constitue le second lieu à relier à cette trame.
- **Passer à l'action :** Les deux actions les plus soutenues, presque à égalité, sont la sécurisation des circuits piétons et cyclables et l'acquisition de terrains pour développer du logement hors-marché. Pour celles et ceux qui habitent le quartier des Tisserands, l'ajout d'une épicerie communautaire ou de groupes d'achats se retrouve au 2<sup>e</sup> rang, presque à égalité avec les circuits de mobilité active.

Les résultats du sondage ont confirmé la pertinence des orientations et des objectifs mis de l'avant dans le PPU, tout en aidant à préciser la nature et la séquence des actions à réaliser. Les préoccupations et les aspirations des citoyen.ne.s, particulièrement celles des résident.e.s du secteur, ont été prises en compte et guideront la réalisation d'actions structurantes et adaptées au contexte unique du quartier des Tisserands.



La  
boite  
**d'urbanisme**